

ПОСТАНОВЛЕНИЕ

«02» августа 2024 г.

№ 310

с. Атюрьево

об установлении публичного сервитута
в целях эксплуатации линейного объекта системы
газоснабжения местного значения «Подземный газопровод среднего давления
с. Атюрьево до ул. Демократическая, ул. Дежурова»
в отношении земельных участков

В соответствии главой V.7 Земельного кодекса Российской Федерации от 25.10.2001 №136-ФЗ, Федеральными законами от 03.08.2018 №342-ФЗ «О внесении изменений в Градостроительный кодекс Российской Федерации и отдельные законодательные акты Российской Федерации», от 06.10.2003 №131-ФЗ «Об общих принципах организации местного самоуправления в Российской Федерации», от 25.10.2001 №137-ФЗ «О введении в действие Земельного кодекса Российской Федерации», от 31.03.1999 № 69-ФЗ «О газоснабжении в Российской Федерации», ходатайства Общества с ограниченной ответственностью «ИНВЕСТ-ТРЕЙДХАУС», учитывая отсутствие заявлений иных правообладателей земельных участков в период публикации сообщения о возможном установлении публичного сервитута, размещенной в газете «Сельские вести» № 29 от 19.07.2024 года, а также на официальном сайте администрации Атюрьево муниципального района, руководствуясь Уставом Атюрьево муниципального района, администрация Атюрьево муниципального района ПОСТАНОВЛЯЕТ:

1. Установить публичный сервитут на срок 49 лет для использования земель и земельных участков в целях эксплуатации линейного объекта системы газоснабжения местного значения «Подземный газопровод среднего давления с. Атюрьево ул. Демократическая, ул. Дежурова» (далее соответственно - публичный сервитут, инженерное сооружение), по перечню и в границах согласно приложениям № 1 и № 2;

2. Установить ограничения в использовании земельных участков, в отношении которых установлен публичный сервитут, в соответствии с Постановлением Правительства Российской Федерации «Об утверждении правил охраны газораспределительных сетей» от 20 ноября 2000 г. №878.

3. Публичный сервитут считается установленным со дня внесения сведений о нем в Единый государственный реестр недвижимости.

4. Рекомендовать ООО «ИНВЕСТТРЕЙДХАУС» руководствоваться постановлением Правительства РФ от 20 ноября 2000 года №878 «Об утверждении Правил охраны газораспределительных сетей».

5. Рекомендовать ООО «ИНВЕСТ-ТРЕЙДХАУС» привести земельные участки, указанные в приложении, в состояние, пригодное для их использования в

соответствии с видом разрешенного использования, снести инженерное сооружение, размещенное на основании публичного сервитута, в срок, предусмотренный пунктом 8 статьи 39.50 Земельного кодекса Российской Федерации.

6. Отделу по управлению имуществом и земельными отношениями администрации Атюрьевского муниципального района Республики Мордовия в течение 5 рабочих дней со дня принятия решения об установлении публичного сервитута осуществить мероприятия, в соответствии с пунктом 7 статьи 39.43 Земельного кодекса Российской Федерации.

7. Настоящее постановление вступает в силу со дня его подписания.

И.о. Главы Атюрьевского муниципального
района Республики Мордовия



Е.В. Круглова

Приложение № 1
к Постановлению
администрации
Атюрьевского муниципального
района
№ 310 от «02» августа 2024 г.

ПЕРЕЧЕНЬ

**ЗЕМЕЛЬНЫХ УЧАСТКОВ ДЛЯ УСТАНОВЛЕНИЯ ПУБЛИЧНОГО СЕРВИТУТА В ЦЕЛЯХ
ЭКСПЛУАТАЦИИ ЛИНЕЙНОГО ОБЪЕКТА СИСТЕМЫ ГАЗОСНАБЖЕНИЯ МЕСТНОГО
ЗНАЧЕНИЯ «ПОДЗЕМНЫЙ ГАЗОПРОВОД СРЕДНЕГО ДАВЛЕНИЯ С.АТЮРЬЕВО ДО УЛ,
ДЕМОКРАТИЧЕСКАЯ, УЛ.ДЕЖУРОВА»**

| Адрес или иное описание местоположения земельного участка | Кадастровый номер земельного участка |
|--|---|
| Республика Мордовия, Атюрьевский район, с. Атюрьево, ул. Дежурова, дом № 5 | 13:02:0101005:1060 |
| Республика Мордовия, Атюрьевский район, с. Атюрьево, ул. Дежурова, дом 7 | 13:02:0101005:1061 |
| Республика Мордовия, Атюрьевский район, с. Атюрьево | 13:02:0101005:2043 |
| Республика Мордовия, Атюрьевский район, с. Атюрьево | 13:02:0101005:2044 |
| Республика Мордовия, Атюрьевский район, с. Атюрьево | 13:02:0101005:2045 |
| Республика Мордовия, Атюрьевский район, с. Атюрьево | 13:02:0101005:2050 |
| Республика Мордовия, Атюрьевский район, с. Атюрьево | 13:02:0101005:2051 |
| Республика Мордовия, Атюрьевский район, с. Атюрьево, Электросетевой комплекс ВЛ 10 кВ №4 , ТП 10/0,4 кВ, ВЛ 0,4 кВ от яч. № 11 ПС 110/10 кВ «Атюрьево» | 13:02:0101005:4058 |
| Республика Мордовия, Атюрьевский район, с. Атюрьево | 13:02:0101005:5267 |
| Республика Мордовия, Атюрьевский район, с. Атюрьево | 13:02:0101005 |

ГРАФИЧЕСКОЕ ОПИСАНИЕ МЕСТОПОЛОЖЕНИЯ ГРАНИЦ

Публичный сервитут на срок 49 лет в пользу ООО «ИНВЕСТ-ТРЕЙДХАУС»
(ИНН:7716799274, ОГРН: 1157746640270) в отношении земель и земельных участков в целях
эксплуатации линейного объекта системы газоснабжения местного значения

«Подземный газопровод среднего давления с. Атюрьево
до ул. Демократическая, ул. Дежурова»

(наименование объекта, местоположение границ которого описано (далее - объект))

Раздел 1

Сведения об объекте

| Сведения об объекте | | |
|---------------------|---|--|
| № п/п | Характеристики объекта | Описание характеристик |
| 1 | 2 | 3 |
| 1 | Местоположение объекта | Республика Мордовия, Атюрьевский район, Атюрьевское сельское поселение, с.Атюрьево |
| 2 | Площадь объекта +/- величина погрешности определения площади (P+/- Дельта P) | 4358 кв.м ± 16 кв.м |
| 3 | Иные характеристики объекта | Публичный сервитут на срок 49 лет в пользу ООО «ИНВЕСТ-ТРЕЙДХАУС» (ИНН: 7716799274, ОГРН: 1157746640270) в отношении земель и земельных участков в целях эксплуатации линейного объекта системы газоснабжения местного значения «Подземный газопровод среднего давления с. Атюрьево до ул. Демократическая, ул. Дежурова» в соответствии со статьей 3.6 Федерального закона от 25.10.2001 № 137-ФЗ «О введении в действие Земельного кодекса Российской Федерации». |

Раздел 2

Сведения о местоположении границ объекта

1. Система координат МСК-13, зона 1

2. Сведения о характерных точках границ объекта

| Обозначение характерных точек границ | Координаты, м | | Метод определения координат характерной точки | Средняя квадратическая погрешность положения характерной точки (M_i), м | Описание обозначения точки на местности (при наличии) |
|--|---------------|------------|---|--|---|
| | X | Y | | | |
| 1 | 2 | 3 | 4 | 5 | 6 |
| 1 | 406530.94 | 1170599.47 | Аналитический метод | 0.10 | – |
| 2 | 406530.94 | 1170619.79 | Аналитический метод | 0.10 | – |
| 3 | 406524.31 | 1170619.79 | Аналитический метод | 0.10 | – |
| 4 | 406525.26 | 1170637.20 | Аналитический метод | 0.10 | – |
| 5 | 406526.80 | 1170665.55 | Аналитический метод | 0.10 | – |
| 6 | 406528.90 | 1170704.11 | Аналитический метод | 0.10 | – |
| 7 | 406530.33 | 1170730.39 | Аналитический метод | 0.10 | – |
| 8 | 406529.33 | 1170730.44 | Аналитический метод | 0.10 | – |
| 9 | 406529.77 | 1170735.28 | Аналитический метод | 0.10 | – |
| 10 | 406529.46 | 1170747.88 | Аналитический метод | 0.10 | – |
| 11 | 406528.20 | 1170755.24 | Аналитический метод | 0.10 | – |
| 12 | 406514.74 | 1170790.91 | Аналитический метод | 0.10 | – |
| 13 | 406518.11 | 1170825.63 | Аналитический метод | 0.10 | – |
| 14 | 406523.63 | 1170859.99 | Аналитический метод | 0.10 | – |
| 15 | 406530.54 | 1170903.04 | Аналитический метод | 0.10 | – |
| 16 | 406537.23 | 1170944.65 | Аналитический метод | 0.10 | – |
| 17 | 406545.69 | 1170997.38 | Аналитический метод | 0.10 | – |
| 18 | 406555.08 | 1171055.84 | Аналитический метод | 0.10 | – |
| 19 | 406563.91 | 1171110.81 | Аналитический метод | 0.10 | – |
| 20 | 406572.80 | 1171166.17 | Аналитический метод | 0.10 | – |
| 21 | 406576.75 | 1171166.50 | Аналитический метод | 0.10 | – |
| 22 | 406578.75 | 1171166.66 | Аналитический метод | 0.10 | – |
| 23 | 406578.42 | 1171170.65 | Аналитический метод | 0.10 | – |
| 24 | 406576.43 | 1171170.48 | Аналитический метод | 0.10 | – |
| 25 | 406569.34 | 1171169.90 | Аналитический метод | 0.10 | – |
| 26 | 406568.32 | 1171169.82 | Аналитический метод | 0.10 | – |
| 27 | 406558.98 | 1171111.65 | Аналитический метод | 0.10 | – |
| 28 | 406550.14 | 1171056.61 | Аналитический метод | 0.10 | – |
| 29 | 406540.76 | 1170998.17 | Аналитический метод | 0.10 | – |
| 30 | 406532.29 | 1170945.47 | Аналитический метод | 0.10 | – |
| 31 | 406525.61 | 1170903.84 | Аналитический метод | 0.10 | – |
| 32 | 406518.70 | 1170860.84 | Аналитический метод | 0.10 | – |
| 33 | 406513.15 | 1170826.27 | Аналитический метод | 0.10 | – |
| 34 | 406509.73 | 1170790.24 | Аналитический метод | 0.10 | – |
| 35 | 406523.36 | 1170753.93 | Аналитический метод | 0.10 | – |
| 36 | 406524.48 | 1170747.40 | Аналитический метод | 0.10 | – |
| 37 | 406524.77 | 1170735.45 | Аналитический метод | 0.10 | – |
| 38 | 406524.69 | 1170734.61 | Аналитический метод | 0.10 | – |
| 39 | 406501.26 | 1170742.50 | Аналитический метод | 0.10 | – |
| 40 | 406469.67 | 1170753.14 | Аналитический метод | 0.10 | – |
| 41 | 406442.01 | 1170762.46 | Аналитический метод | 0.10 | – |
| 42 | 406414.17 | 1170771.84 | Аналитический метод | 0.10 | – |
| 43 | 406390.49 | 1170779.82 | Аналитический метод | 0.10 | – |
| 44 | 406389.74 | 1170789.83 | Аналитический метод | 0.10 | – |
| 45 | 406369.62 | 1170788.44 | Аналитический метод | 0.10 | – |

| | | | | | |
|----|-----------|------------|---------------------|------|---|
| 46 | 406370.92 | 1170767.70 | Аналитический метод | 0.10 | – |
| 47 | 406391.30 | 1170769.06 | Аналитический метод | 0.10 | – |
| 48 | 406390.90 | 1170774.40 | Аналитический метод | 0.10 | – |
| 49 | 406412.57 | 1170767.10 | Аналитический метод | 0.10 | – |
| 50 | 406440.36 | 1170757.74 | Аналитический метод | 0.10 | – |
| 51 | 406468.09 | 1170748.40 | Аналитический метод | 0.10 | – |
| 52 | 406499.67 | 1170737.76 | Аналитический метод | 0.10 | – |
| 53 | 406525.25 | 1170729.14 | Аналитический метод | 0.10 | – |
| 54 | 406523.90 | 1170704.41 | Аналитический метод | 0.10 | – |
| 55 | 406521.81 | 1170665.82 | Аналитический метод | 0.10 | – |
| 56 | 406520.26 | 1170637.49 | Аналитический метод | 0.10 | – |
| 57 | 406519.30 | 1170619.79 | Аналитический метод | 0.10 | – |
| 58 | 406510.16 | 1170619.79 | Аналитический метод | 0.10 | – |
| 59 | 406510.16 | 1170599.47 | Аналитический метод | 0.10 | – |
| 1 | 406530.94 | 1170599.47 | Аналитический метод | 0.10 | – |

3. Сведения о характерных точках части (частей) границы объекта





| Обозначение характерных точек части границы | Координаты, м | | Метод определения координат характерной точки | Средняя квадратическая погрешность положения характерной точки (M _i), м | Описание обозначения точки на местности (при наличии) |
|--|---------------|---|---|--|---|
| | X | Y | | | |
| 1 | 2 | 3 | 4 | 5 | 6 |
| – | – | – | – | – | – |

Схема расположения границ публичного сервитута



Используемые условные знаки и обозначения:

Масштаб 1 : 3000

- 1 - характерная точка планируемой границы публичного сервитута
-  - планируемая граница публичного сервитута
-  - газопровод
-  - земельный участок, кадастровый номер
-  13:02:0101005 - подпись кадастрового квартала

Республика Мордовия
Атюрьевский
муниципальный район
Атюрьевское
сельское поселение
с. Атюрьево

- наименование субъекта РФ
- наименование муниципального района
- наименование сельского поселения
- наименование населенного пункта