

ПОСТАНОВЛЕНИЕ

«03» *марта* 2025 г.

№ 140

с. Атюрьево

Об установлении публичного сервитута

В соответствии с главой V.7 Земельного кодекса Российской Федерации от 25 октября 2001 года №136-ФЗ, Федеральными законами от 03.08.2018 года №342-ФЗ «О внесении изменений в Градостроительный кодекс Российской Федерации и отдельные законодательные акты Российской Федерации» от 06 октября 2003 года №131-ФЗ «Об общих принципах организации местного самоуправления в Российской Федерации», от 25 октября 2001 года №137-ФЗ «О введении в действие Земельного кодекса Российской Федерации», государственной программой Российской Федерации «Информационное общество», утвержденной постановлением Правительства Российской Федерации от 15.04.2014 года №313, руководствуясь Уставом Атюрьевского муниципального района Республики Мордовия, администрация Атюрьевского муниципального района Республики Мордовия постановляет:


1. Установить публичный сервитут на основании ходатайства публичного акционерного общества «Ростелеком», ОГРН 102770198767, ИНН 7707049388, адрес местонахождения: 115172, г. Москва, ул. Гончарова, д.30, для использования земель, находящихся в государственной неразграниченной собственности в кадастровом квартале квартале 13:02:0211001, площадью 25 кв.м., расположенного по адресу: Республика Мордовия, Атюрьевский муниципальный район, с. Новочадово, в целях размещения антенно-мачтового сооружения связи объекта «Установка АМС БС в Республике Мордовия Российской Федерации по проекту «Устранение цифрового неравенства» (УЦН2.0) сроком на 49 лет.
2. Утвердить границы публичного сервитута в соответствии с описанием местоположения границ публичного сервитута согласно Приложению к настоящему постановлению.
3. Установить свободный график проведения работ при осуществлении деятельности, для обеспечения которой устанавливается публичный сервитут в отношении земель, расположенных в границах кадастрового квартала 13:02:0211001, с учетом требований действующего законодательства Российской Федерации.
4. Публичному акционерному обществу «Ростелеком» обеспечить приведение земельных участков с соответствие, пригодное для использования в соответствии с видом разрешенного использования в сроки предусмотренные пунктом 8 статьи 39.50 Земельного Кодекса Российской Федерации.

6. Публичный сервитут считается установленным со дня внесения сведений о нем в Единый государственный реестр недвижимости.

7. Контроль за исполнением настоящего Постановления возложить на Управление имуществом и земельными отношениями Администрации Атюрьевского муниципального района Республики Мордовия.

4. Постановление вступает в силу с момента подписания.

И.о. главы Атюрьевского муниципального района Республики Мордовия



Е.В. Круглова

ГРАФИЧЕСКОЕ ОПИСАНИЕ
местоположения границ населенных пунктов, территориальных
зон, особо охраняемых природных территорий, зон с особыми
условиями использования территории

(наименование объекта, местоположение границ которого описано (далее - объект))

Раздел 1

Сведения об объекте

№ п/п	Характеристики объекта	Описание характеристик
1	2	3
1	Местоположение объекта	431060, Республика Мордовия, Атюрьевский район, Новочадово село.
2	Площадь объекта ± величина погрешности определения площади (P ± ΔP)	25 ± 2 м ²
3	Иные характеристики объекта	<p>Вид объекта реестра границ: Граница публичного сервитута Кадастровый номер квартала: 13:02:0211001 Вид или наименование публичного сервитута по документу: Публичный сервитут для использования земель и земельных участков в целях размещения антенно-мачтового сооружения связи по проекту «Устранение цифрового неравенства» (УЦН 2.0)» Орган, принявший решение об установлении публичного сервитута: Администрация Атюрьевский муниципальный район Республики Мордовия Цель установления публичного сервитута: Размещение объектов электросетевого хозяйства, тепловых сетей, водопроводных сетей, сетей водоотведения, линий и сооружений связи, линейных объектов системы газоснабжения, нефтепроводов и нефтепродуктопроводов, их неотъемлемых технологических частей, если указанные объекты являются объектами федерального, регионального или местного значения, либо необходимы для организации электро-, газо-, тепло-, водоснабжения населения и водоотведения, подключения (технологического присоединения) к сетям инженерно-технического обеспечения, либо переносятся в связи с изъятием земельных участков, на которых они ранее располагались, для государственных или муниципальных нужд (далее также - инженерные сооружения), Публичный сервитут устанавливается для использования земель и земельных участков в целях размещения антенно-мачтового сооружения связи по проекту «Устранение цифрового неравенства» на срок 49 (сорок девять) лет с кадастровым номером 13:02:0211001, расположенного по адресу: Республика Мордовия, Атюрьевский р-н, с. Новочадово. Лицо в пользу которого устанавливается публичный сервитут - публичное акционерное общество "Ростелеком" (ОГРН 1027700198767, ИНН 7707049388). Почтовый адрес: 115172, Российская Федерация, Москва, ул. Гончарная, д. 30, стр 1. Контактный телефон/факс: +7 (499) 999-82-83 / +7 (499) 999-82-22. Электронная почта: rostelecom@rt.ru Срок публичного сервитута: продолжительность: 49 (сорок девять) лет Владелец публичного сервитута: Юридическое лицо, зарегистрированное в Российской Федерации Публичное акционерное общество «Ростелеком» (ИНН: 7707049388, ОГРН: 1027700198767, адрес эл. почты: rostelecom@rt.ru, почтовый адрес: Российская Федерация, 115172, Москва, ул. Гончарная, д. 30, стр. 1).</p>

ТЕКСТОВОЕ ОПИСАНИЕ

местоположения границ населенных пунктов, территориальных зон





Прохождение границы		Описание прохождения границы
от точки	до точки	
1	2	3
—	—	—

Схема расположения границ публичного сервитута



Масштаб 1:1 000

Условные обозначения:

- 21:23:022002 - Обозначение кадастрового квартала
-  - Существующая часть границы кадастрового квартала
-  - Существующая часть границы ЗОУИТ (территориальной зоны)
-  - Проектные границы публичного сервитута
-  - Характерная точка границы публичного сервитута